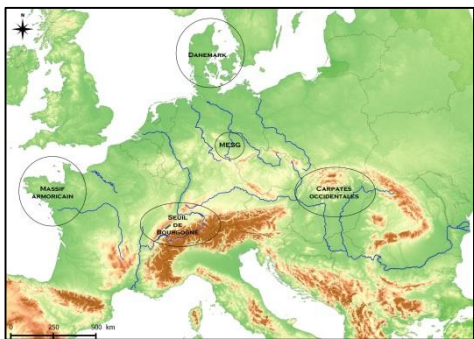


Les dépôts non funéraires de l'âge du Bronze, du bassin des Carpates à la côte atlantique française : similitudes européennes et spécificités régionales

Dr. Hélène Blitte
blitte@em.uni-frankfurt.de



Les dépôts non funéraires de l'âge du Bronze européen (2200-800 av.J.-C.) présentent une très grande variabilité dans le temps et dans l'espace, aussi bien du point de vue de leur contenu que de leur fréquence. L'analyse de cinq zones échantillons (cf. carte), soit 4331 dépôts, a permis de mettre en évidence des points communs mais aussi des préférences régionales au sein de cette pratique.

Définition

Ensemble d'objets en bronze sélectionnés entiers/fragmentés, neufs/usagés

Dépôts singuliers (un seul objet)
 ≠ Dépôts pluriels (au moins deux objets)

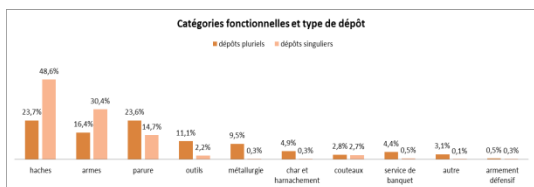
Dépôts simples (une seule catégorie fonctionnelle)
 ≠ Dépôts complexes (plusieurs catégories fonctionnelles)

Dépôts homogènes (une seule appartenance culturelle)
 ≠ Dépôts mixtes (plusieurs appartenances culturelles)

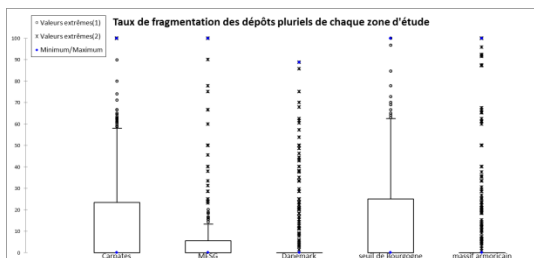
Abandon volontaire dans des milieux variés, souvent hors contexte identifiable

Similitudes européennes

- Majorité des dépôts en milieu terrestre et à basse altitude.
- Haches, armes et parure catégories privilégiées :



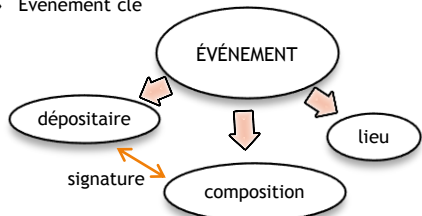
Médiane du taux de fragmentation des dépôts pluriels nulle :



- Complexification croissante des ensembles au fil du temps.
- Très fortes densités de dépôts et d'objets au début du Bronze final.

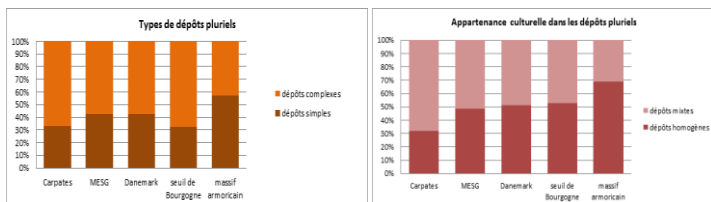
Interprétations

- Initiatives individuelles et collectives
- Rites de passage matériels?
- Reflets de paiements d'obligations sociales?
- Signature du dépositaire?
- Événement clé

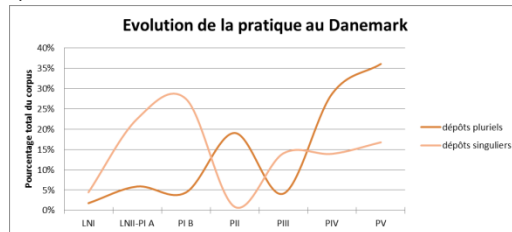


Spécificités régionales

- Le Massif Armoricain, une région singulière :



- Dépôts les plus gros et les plus complexes dans les Carpates occidentales, seule région où objets importés plus nombreux que objets locaux.
- Au Danemark, évolution inverse de la pratique de dépôts singuliers et de dépôts pluriels :



- Forte concentration spatiale des ensembles dans le MÉSOG.
- Axe d'orientation de l'ellipse de déviation standard relativement stable dans le seuil de Bourgogne (axe Saône-Rhône).

Une diffusion d'Est en Ouest?

Zones	Apogée	Fin	Fragmentation	Complexité	Apparition d'éléments de banquet et de char
Carpates	BzD-HaA1	HaB2/3	Apparait BzA2 100% BzD-HaA1	5 catégories BzB Maximum 9	Banquet BzB Char BzC
MESG	BzA2	HaC	Apparait BzA1 100% BzA2	5 catégories BzA2 Maximum 7	Banquet BzD-HaA1 Char HaA2-B1
Danemark	HaB2/3	HaD	Apparait BzC Jamais 100%	5 catégories BzC Maximum 9	BzD-HaA1
Seuil de Bourgogne	BzD-HaA1	HaC	Apparait BzA1 100% BzD-HaA1	5 catégories BzB Maximum 9	BzD-HaA1
Massif armoricain	BzC	HaC	Apparait BzB 100% BzD-HaA1	5 catégories BzC Maximum 8	Banquet BzD-HaA1 Char HaA2-B1